

**UCHWAŁA NR X/76/2025
RADY GMINY STARE MIASTO**

z dnia 30 stycznia 2025 r.

w sprawie przyjęcia dokumentu pn. „Sołecka Strategia Rozwoju Miejscowości Kazimierów, Lisiec Nowy, Niklas w gminie Stare Miasto na okres grudzień 2024 – grudzień 2029”

Na podstawie art. 18 ust. 2 pkt. 6 ustawy z dnia 8 marca 1990 roku o samorządzie gminnym (Dz. U. z 2024 r. poz. 1465, 1572 i 1907) Rada Gminy Stare Miasto uchwala, co następuje:

§ 1. Przyjmuje się dokument pn. „Sołecka Strategia Rozwoju Miejscowości Kazimierów, Lisiec Nowy, Niklas w gminie Stare Miasto na okres grudzień 2024 – grudzień 2029”, stanowiący załącznik do niniejszej uchwały.

§ 2. Wykonanie uchwały powierza się Wójtowi Gminy Stare Miasto.

§ 3. Uchwała wchodzi w życie z dniem podjęcia.

Przewodnicząca Rady Gminy

Ewelina Andrzejak



URZĄD MARSZAŁKOWSKI
WOJEWÓDZTWA WIELKOPOLSKIEGO



SOŁECKA STRATEGIA ROZWOJU MIEJSCOWOŚCI KAZIMIERÓW, LISIEC NOWY, NIKLAS

w gminie Stare Miasto

na okres grudzień 2024 - grudzień 2029



Dokument sporządzony przez przedstawicieli
grupy odnowy wsi/ grupy odnowy miejscowości (*imię i nazwisko*):

Bożena Kazmierczak, Jacek Krysiak, Zdzisław Zimny,

Danuta Kopka, Joanna Bąk

z udziałem moderatorów (*imię i nazwisko*):

Aleksandra Brzęcka

Grudzień 2024

Spis treści

WSTĘP	3
POŁOŻENIE SOŁECTWA.....	4
HISTORIA	4
KARTA DIAGNOZY ZAAWANSOWANIA ODNOWY WSI/MIEJSCOWOŚCI	6
ANALIZA ZOSOBÓW.....	18
ANALIZA SWOT	23
Wnioski z analizy SWOT:.....	24
WIZJA WSI/MIEJSCOWOŚCI (hasłowa i opisowa):	28
PROGRAM DŁUGOTERMINOWY ODNOWY WSI/MIEJSCOWOŚCI	29
PROGRAM KRÓTKOTERMINOWY ODNOWY WSI/MIEJSCOWOŚCI na OKRES	33

WSTĘP

Niniejszy dokument powstał w wyniku prac członków Grupy Odnowy Wsi miejscowości Kazimierów, Lisiec Nowy, Niklas biorących udział w warsztatach organizowanych w dniach 05.12.2024 oraz 09.12.2024 r. w ramach programu „Wielkopolska Odnowa Wsi 2020+”.

Strategia określa drogę do wyznaczonego celu, jakim jest poprawa warunków życia w sołectwie. Służy jego rozwojowi poprzez uporządkowanie działań podejmowanych przez różne grupy społeczności lokalnej. Ma charakter integracyjny w stosunku do mieszkańców, organizacji pozarządowych oraz urzędu miasta. Sołecka Strategia Rozwoju powstała z myślą o usystematyzowaniu dostępnej wiedzy na temat zasobów miejscowych, a równocześnie dla określenia dróg jej rozwoju na kolejne lata.

W założeniach, rozwój ten ma dotyczyć tworzenia i modernizacji miejscowej infrastruktury, poprawy warunków bytowych i bezpieczeństwa mieszkańców, promowania i aktywizacji działań środowisk lokalnych na rzecz zrównoważonego rozwoju miejscowości. Rozwój ten będzie postępował w sposób zapewniający pełne wykorzystanie i poszanowanie posiadanych zasobów przyrodniczych, kulturalnych i socjalnych, przy jednoczesnym zachowaniu tradycji i dziedzictwa kulturowego. Realizacja planowanych działań pozwoli na wielopłaszczyznową odnowę miejscowości, tym samym w sposób znaczący podniesie jakość życia jej mieszkańców.

W toku prac na strategią rozwoju miejscowości zrealizowano następujące zadania:

- Przeprowadzono analizę zasobów, która uświadomiła mieszkańcom jakie znaczenie mają te dobra dla dalszego rozwoju społeczności.
- Przeprowadzono analizę SWOT dla miejscowości, która określa jej mocne i słabe strony, występujące szanse i zagrożenia dla rozwoju.
- Sformułowano Wizję hasłową i opisową – opis stanu miejscowości i jej społeczności lokalnej, jaka ma być osiągnięta.
- Zaproponowano listę kluczowych zadań do realizacji w horyzoncie: krótkoterminowym (2 lat) oraz długoterminowym (5 lat). Plany prowadzą do urzeczywistnienia zawartej w strategii wizji, wskazują w jaki sposób i jakimi środkami mieszkańcy będą starali się go osiągnąć.



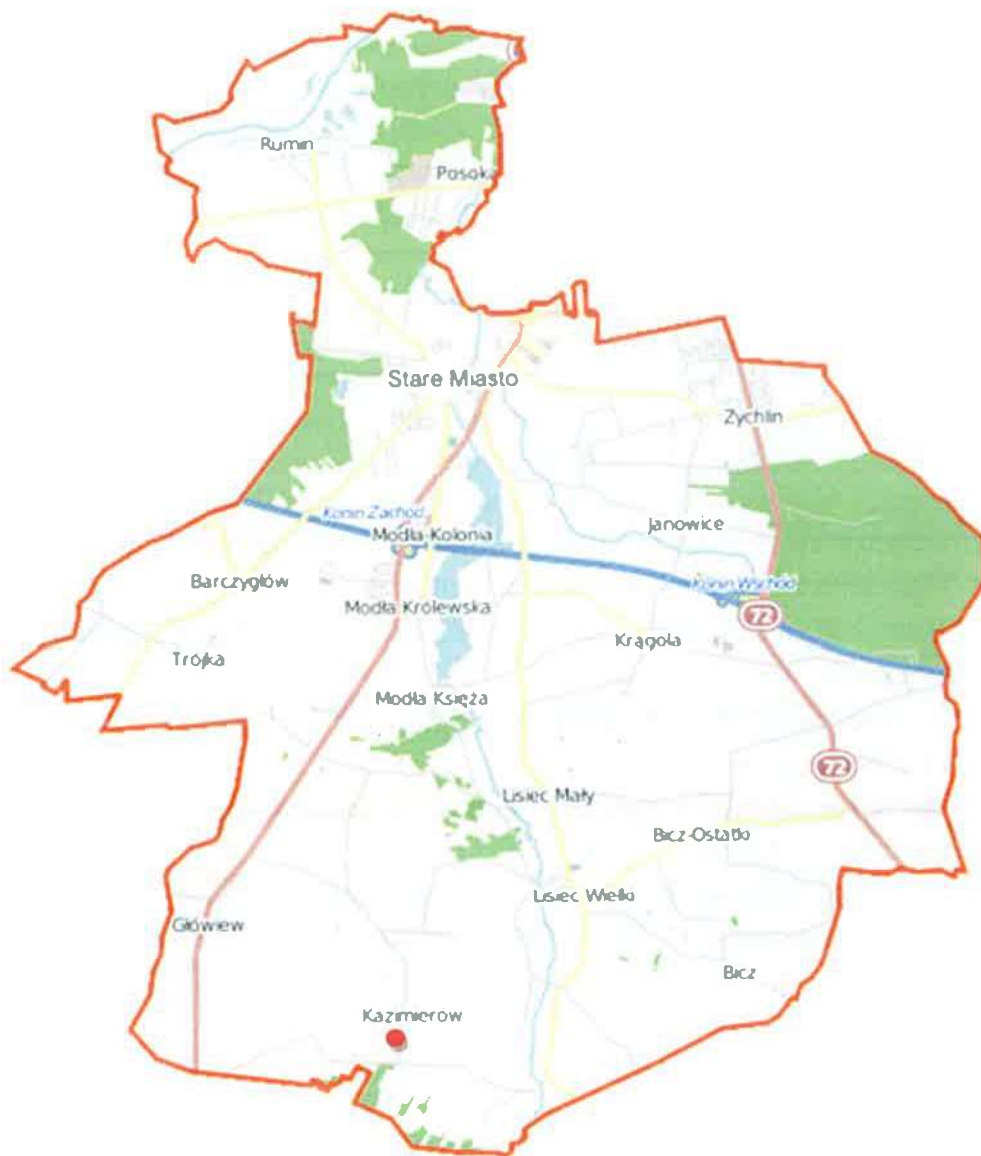
Warsztaty opracowania Sołeckiej Strategii Rozwoju



URZĄD MARSZAŁKOWSKI
WOJEWÓDZTWA WIELKOPOLSKIEGO



POŁOŻENIE SOŁECTWA



HISTORIA

Sołectwo Kazimierów, położone w gminie Stare Miasto, posiada bogatą historię, która odzwierciedla zarówno rozwój lokalnej społeczności, jak i wpływ szerszych procesów historycznych zachodzących w Polsce.

Pierwsze wzmianki o terenie, na którym obecnie znajduje się Kazimierów, sięgają średniowiecza. W okresie tym ziemie te były pokryte gęstymi lasami i stanowiły część majątku należącego do okolicznego grodu w Starym Mieście. Według lokalnych przekazów, nazwa Kazimierów wywodzi



URZĄD MARSZAŁKOWSKI
WOJEWÓDZTWA WIELKOPOLSKIEGO



się od imienia Kazimierza, prawdopodobnie jednego z właścicieli ziemskich lub fundatora pierwszych osad na tym terenie.

W średniowieczu osada rozwijała się głównie dzięki rolnictwu, które było podstawowym zajęciem mieszkańców. Bliskość głównych traktów handlowych sprzyjała wymianie dóbr, co pozwalało na stopniowy rozwój wsi.

Po transformacji ustrojowej w 1989 roku Kazimierów zaczął się dynamicznie zmieniać. Powstały liczne inicjatywy obywatelskie, mające na celu poprawę warunków życia mieszkańców. Zmodernizowano infrastrukturę drogową, a w ostatnich latach przeprowadzono projekty rewitalizacyjne, które poprawiły estetykę wsi.

Dziś Kazimierów jest prężnie działającym sołectwem, które łączy tradycję z nowoczesnością. Dzięki zaangażowaniu mieszkańców i współpracy z gminą Stare Miasto, wieś stale się rozwija, stawiając na zrównoważony rozwój i budowanie silnej wspólnoty lokalnej.

KARTA DIAGNOZY ZAAWANSOWANIA ODNOWY WSI/MIEJSCOWOŚCI
wraz ze sprawozdaniem z wizji w terenie

Gmina: STARE MIASTO Miejscowość: KAZIMIERÓW, LISIEC NOWY, NIKLAS Liczba mieszkańców: 391

Faza odnowy	Zakres działań	*	Rozwój organizacyjny	*	Sterowanie rozwojem	*
	brak działań		istnieje tylko rada sołecka/brak organizacji, brak wyodrębnionych jednostek samorządu pomocniczego w mieście		brak planowania działań w wymiarze całej wsi/ miejscowości	
	działania fragment. lub dotyczące wąskiej grupy		rozproszone działanie organizacji	X		
A Inicjalna	działania spontaniczne	X	zawiązana grupa odnowy wsi/ miejscowości	X	opracowanie planu i programu odnowy dla całej wsi/ miejscowości	
	porządkowanie wsi/ miejscowości	X				
	projekty startowe (z programu krótkoterminowego)		podejmuje się kroki na rzecz skoordynowania działań organizacji we wsi/ miejscowości	X	planowanie w krótkim horyzoncie czasowym	
	przekonywanie mieszkańców do idei odnowy wsi/ miejscowości i integrowanie wokół pierwszych przedsięwzięć	X				



URZĄD MARSZAŁKOWSKI
WOJEWÓDZTWA WIELKOPOLSKIEGO



B	Początkowa	różnorodne projekty (z programu długoterminowego) nastawione na usunięcie podstawowych barier i zaspokojenie głównych potrzeb		liczna grupa odnowy wsi/ miejscowości (skupia przedstawicieli organizacji i instytucji)	X	systematyczne planowanie działań, (np. roczne plany rzeczowo-finansowe, kalendarze imprez)	
				związane stowarzyszenie na rzecz rozwoju (odnowy) wsi/ miejscowości		wykorzystywanie gminnych instrumentów wsparcia	X
		pobudzenie mieszkańców do odnowy własnych posesji		skoordynowane działanie organizacji obecnych we wsi/ w miejscowości	X	proste instrumenty komunikacji wewnętrznej	X
C	Zaawansowana	projekty jakościowo zmieniające kluczowe obszary życia oraz kształtujące strukturę wsi/ miejscowości	X	„koalicja” organizacji i instytucji na rzecz odnowy wsi/ miejscowości		projektowanie działań (projekty)	
						pozyskiwanie środków zewnętrznych	
		projekty wyróżniające wieś/ miejscowość, kształtuje się centrum wiejskie/ miejscowości		liczne stowarzyszenie odnowy wsi/ miejscowości		systematyczne planowanie rozwoju (aktualizowanie planu i programu odnowy wsi/ miejscowości)	
		powszechne zaangażowanie mieszkańców w projekty publiczne	X	animacja aktywności poszczególnych grup mieszkańców	X	rozwinięta komunikacja wewnętrzna	X
powszechna odnowa prywatnych posesji	X	promocja wsi/ miejscowości	X				



URZĄD MARSZAŁKOWSKI
WOJEWÓDZTWA WIELKOPOLSKIEGO



D Całościowa	lokalnie oraz regionalnie powiązane ze sobą projekty wywołujące efekt synergiczny (nacisk na tworzenie miejsc pracy)		Stowarzyszenie odnowy wsi/ miejscowości instytucją rozwoju lokalnego (Centrum Aktywności Lokalnej), rozwój wsi/ miejscowości oparty na aktywności kluczowych grup mieszkańców (rolników, przedsiębiorców, młodzieży, kobiet) i stowarzyszeń		kompleksowe i szczegółowe planowanie przestrzenne	
	ukształtowane „centrum wiejskie”/centrum miejscowości				powszechny udział grup mieszkańców w strategicznym planowaniu rozwoju	
	świadome kształtowanie czynników rozwoju (np. wykorzystania odnawialnych energii)				rozwinięta promocja oraz komunikacja z otoczeniem	X
	projekty kreujące „wieś/ miejscowość tematyczną”				instrumenty wsparcia działań prywatnych	X
	dostosowanie projektów prywatnych do programu odnowy wsi/ miejscowości	X				

Wstaw X gdy spełnia warunek

Sprawozdanie z wizji w terenie

Miejsce i data przeprowadzenia wizji: Miejscowość: Kazimierów, Lisiec Nowy, Niklas - 01.12.2024 r.

Uczestnicy: Pani Bożena Kazimierczak oraz moderator Aleksandra Brzęcka



URZĄD MARSZAŁKOWSKI
WOJEWÓDZTWA WIELKOPOLSKIEGO



Krótką charakterystyka wsi/miejscowości: *(aktywność mieszkańców, funkcjonujące organizacje pozarządowe, infrastruktura, charakter zabudowy, fundusze)*

Kazimierów, Lisiec Nowy, Niklas to miejscowości wchodzące w skład jednego sołectwa, położone w gminie Stare Miasto, które łączą ze sobą rolniczy charakter oraz silne więzi społeczne. Sołectwo Kazimierów to malownicza wieś położona w gminie Stare Miasto, charakteryzująca się spokojnym wiejskim klimatem i bliskością natury. Miejscowość liczy kilkuset mieszkańców, którzy tworzą zgraną i aktywną społeczność.

Wieś otoczona jest polami uprawnymi i niewielkimi lasami, co nadaje jej urokliwy charakter i czyni idealnym miejscem dla osób szukających ciszy oraz kontaktu z przyrodą. Zabudowa w Kazimierowie to głównie domy jednorodzinne, a centralnym punktem miejscowości jest świetlica wiejska oraz plac zabaw, które pełnią funkcję lokalnego centrum życia społecznego.

Gospodarka wsi opiera się głównie na rolnictwie, jednak w ostatnich latach coraz większego znaczenia nabiera drobna przedsiębiorczość, szczególnie w branży usługowej. Mieszkańcy angażują się w organizację wydarzeń integracyjnych, takich jak festyny czy kiermasze, które wzmacniają więzi społeczne.

Kazimierów jest także znany z dbałości o środowisko. W ramach lokalnych inicjatyw prowadzono projekty związane z zazielenieniem przestrzeni publicznych oraz promocją odnawialnych źródeł energii. Bliskość większych miast w gminie Stare Miasto sprawia, że Kazimierów cieszy się dobrą komunikacją i dostępem do usług.

Miejscowość łączy tradycję z nowoczesnością, oferując mieszkańcom zarówno spokojne życie, jak i perspektywy rozwoju.

Mieszkańcy sołectwa Kazimierów aktywnie angażują się w życie społeczne i kulturalne swojej miejscowości. Lokalne inicjatywy, takie jak festyny, spotkania integracyjne czy projekty ekologiczne, sprzyjają budowaniu silnych więzi społecznych i wspólnemu działaniu na rzecz rozwoju wsi. Dzięki zaangażowaniu mieszkańców Kazimierów łączy tradycję z nowoczesnością, tworząc przyjazne i dynamiczne miejsce do życia. W sołectwie Kazimierów, położonym w gminie Stare Miasto, aktywnie działa Koło Gospodyń Wiejskich oraz Ochotnicza Straż Pożarna (OSP) Kazimierów. Organizacja ta nie tylko dba o bezpieczeństwo przeciwpożarowe, ale także angażuje się w życie społeczne, organizując wydarzenia kulturalne i integracyjne dla mieszkańców. Ponadto mieszkańcy Kazimierowa korzystają z platformy społecznościowej **Sołectwo – Kazimierów** na Facebooku, która służy jako miejsce wymiany informacji, organizacji lokalnych inicjatyw oraz integracji społeczności.

W Kazimierowie realizowane są inwestycje mające na celu poprawę jakości życia mieszkańców. Przykładem jest przebudowa dróg dojazdowych do gruntów rolnych, gdzie powstały odcinki o nawierzchni tłuczniowej o szerokości 4,5 metra i łącznej długości jednego kilometra. Inwestycja ta,



URZĄD MARSZAŁKOWSKI
WOJEWÓDZTWA WIELKOPOLSKIEGO



o wartości blisko 265 tys. zł, została wsparta dofinansowaniem z budżetu Województwa Wielkopolskiego w wysokości 187 500 zł. Zabudowa w Kazimierowie ma charakter tradycyjny, z dominacją domów jednorodzinnych. Wieś otoczona jest terenami rolniczymi i lasami, co nadaje jej spokojny i malowniczy charakter. Lokalizacja w otoczeniu lasu i upraw polowych zapewnia mieszkańcom kontakt z naturą i sprzyja zachowaniu wiejskiego klimatu. Sołectwo aktywnie jest wspierane przez środki z Funduszu sołeckiego.

Z przeprowadzonej wizji w terenie sporządzono dokumentację fotograficzną.






URZĄD MARSZAŁKOWSKI
WOJEWÓDZTWA WIELKOPOLSKIEGO





URZĄD MARSZAŁKOWSKI
WOJEWÓDZTWA WIELKOPOLSKIEGO

WIELKOPOLSKA
ODNOWA WSI



Drogi w sołectwie



URZĄD MARSZAŁKOWSKI
WOJEWÓDZTWA WIELKOPOLSKIEGO




Remiza OSP/Świetlica wiejska



URZĄD MARSZAŁKOWSKI
WOJEWÓDZTWA WIELKOPOLSKIEGO


WIELKOPOLSKA
ODNOWA WSI





URZĄD MARSZAŁKOWSKI
WOJEWÓDZTWA WIELKOPOLSKIEGO

WIELKOPOLSKA
ODNOWA WSI





URZĄD MARSZAŁKOWSKI
WOJEWÓDZTWA WIELKOPOLSKIEGO

WIELKOPOLSKA
ODNOWA WSI



Przydrożne kapliczki i krzyże



URZĄD MARSZAŁKOWSKI
WOJEWÓDZTWA WIELKOPOLSKIEGO



Tereny zielone

Data: 05.09.2024 r.

Sporządził: Aleksandra Brzęcka, Nina Kropidłowska



URZĄD MARSZAŁKOWSKI
WOJEWÓDZTWA WIELKOPOLSKIEGO



ANALIZA ZOSOBÓW

ANALIZA ZASOBÓW – część I

RODZAJ ZASOBU*		Opis (nazwanie) zasobu jakim wieś/miejscowość dysponuje	Znaczenie zasobu (odpowiednio wstaw X)		
			MAŁE	DUŻE	WYRÓŻNIAJĄCE
PRZYRODNICZY	walory krajobrazu, rzeźby terenu	Teren nizinny, liczne pola, niewielka ilość łąk oraz lasów sosnowych			X
	stan środowiska	Czyste powietrze		x	
	walory klimatu	Umiarkowany z anomaliami pogodowymi		x	
	walory szaty roślinnej	Pola uprawne zajmują znaczą część sołectwa, niewielka ilość lasów i łąk		x	
	cenne przyrodniczo obszary lub obiekty	Nie występuje			
	świat zwierzęcy (ostoje, siedliska)	Zwierzęta leśne samy dziki, łośie, lisy, zające, kuropatwy, bażanty		x	
	wody powierzchniowe (cieki, rzeki, stawy)	Rzeka Powa, stawy prywatne		x	
	wody podziemne	Nie występuje			
	gleby	Gleby zróżnicowane od IV do VIZ klasy		x	
	kopaliny	Nie występuje			
	walory geotechniczne	Nie występuje			
KULTUROWY	walory architektury	Zabudowa rozproszona, młyn wodny, ścieżka rowerowa.			x
	walory przestrzeni publicznej	Sala OSP, Kapliczki, plac zabaw			x
	walory przestrzeni prywatnej	Zabudowa głównie domami jednorodinnymi wolnostojącymi, obejścia zadbane. Sale Bankietowe		x	
	zabytki i pamiątki historyczne	Nie występuje			
	osobliwości kulturowe	Nie występuje			
	miejsca, osoby i przedmioty kultu	Przydrożne krzyże i kapliczki wiejskie			x
	święta, odpusty, pielgrzymki	Odpust parafialny, pielgrzymka piesza			x
	tradycje, obrzędy, gwara	Święcenie pokarmów, plecenie wieńca dożynkowego, ubieranie ołtarza na Boże Ciało			x



URZĄD MARSZAŁKOWSKI
WOJEWÓDZTWA WIELKOPOLSKIEGO



	legendy, podania i fakty historyczne	Nie występuje		
	przekazy literackie	W publikacjach autora Jana Zendlewicza wzmianki o miejscowości Kazimierów	x	
	ważne postacie i przekazy historyczne	Czersznic Gustaw i Zofia		
	specyficzne nazwy	Nie występuje		
	specyficzne potrawy	Nie występuje		
	dawne zawody	Nie występuje		
	zespoły artystyczne, twórcy	Nie występuje		

ANALIZA ZASOBÓW – część II

	RODZAJ ZASOBU	Opis (nazwanie) zasobu jakim wieś/miejscowość dysponuje	Znaczenie zasobu (odpowiednio wstaw X)		
			MAŁE	DUŻE	WYRÓŻNIAJĄCE
OBIEKTY I TERENY	działki pod zabudowę mieszkaniową	Prywatne działki pod zabudowę mieszkaniową	x		
	działki pod domy letniskowe	Nie występuje			
	działki pod zakłady usługowe i przemysł	Nie występuje			
	pustostany mieszkaniowe	Nie występuje			
	pustostany przemysłowe	Nie występuje			
	tradycyjne nieużytkowane obiekty gospodarskie (stodoły, spichlerze, kuźnie, młyny, itp.)	Nie występuje			
INFRASTRUKTURA SPOŁECZNA	plac publicznego spotkań, festynów	Teren przy budynku OSP,		x	
	sale spotkań, świetlice, kluby	Remiza OSP- stan do remontu i doposażenia		x	
	miejsca uprawiania sportu	Plac zabaw przy OSP		x	
	miejsca rekreacji	Wiata przy OSP		x	
	ścieżki rowerowe, szlaki turystyczne	Ścieżki rowerowe	x		
	szkoły	Nie występują			
	przedszkola	Nie występują			
	biblioteki	Nie występuje			
	placówki opieki społecznej	Nie występuje			
	placówki służby zdrowia	Nie występuje			
I Z	wodociąg, kanalizacja	Brak kanalizacji, wodociąg w całym sołectwie		x	



URZĄD MARSZAŁKOWSKI
WOJEWÓDZTWA WIELKOPOLSKIEGO



drogi (nawierzchnia, oznakowanie oświetlenie)	Drogi gminne w sołectwie asfaltowe i utwardzone wymagające remontu, drogi piaskowe. Bardzo zły stan nawierzchni dróg. Brak chodnika i ścieżki rowerowej. Droga asfaltowa częściowo oświetlona, drogi szutrowe nieoświetlone.		x	
chodniki, parkingi,	Nie występuje			
sieć telefoniczna i dostępność Internetu	Brak światłowodu, internet jedynie radiowy	x		
telefonii komórkowa	dostępna	x		
Internet szerokopasmowy	Nie występuje			
transport publiczny: a) kolej (przystanki) b) autobus (przystanki)	A) Nie występuje B) Pierwszy przystanek w północnej części sołectwa - Niklas	x		
inne	Nie występuje			

ANALIZA ZASOBÓW – część III

RODZAJ ZASOBU		Opis (nazwanie) zasobu jakim wieś/miejscowość dysponuje	Znaczenie zasobu (odpowiednio wstaw X)		
			MAŁE	DUŻE	WYRÓŻNIAJĄCE
GOSPODARKA, ROLNICTWO	miejsca pracy (gdzie, ile?)	Sale Bankietowe Zakład produkcyjny tartak	x		
	znane firmy produkcyjne i zakłady usługowe i ich produkty	Firma produkująca parapety kamienne, blaszane i PCV	x		
	gastronomia	Restauracja, sala bankietowa	x		
	miejsca noclegowe	Sala bankietowa	x		
	gospodarstwa rolne	Powyżej 30 ha – 5, poniżej 30 ha – 15	x		
	uprawy hodowle	Zboża, kukurydza, ziemniaki		x	



URZĄD MARSZAŁKOWSKI
WOJEWÓDZTWA WIELKOPOLSKIEGO



		Trzoda chlewna, bydło rzeźne, owce, drób			
	możliwe do wykorzystania odpady produkcyjne	Kukurydza, obornik	x		
	zasoby odnawialnych energii	Prywatne instalacje PV(kilkadziesiąt)		x	
ŚRODKI FINANSOWE I POZYSKIWANIE FUNDUSZY	środki udostępniane przez gminę i/lub powiat	Fundusz Sołecki wykorzystywany do życia mieszkańców			x
	środki wypracowywane	Nie występuje			
MIESZKAŃCY (KAPITAŁ SPOŁECZNY I LUDZKI)	autorytety i znane postacie we wsi/ miejscowości	Nie występuje			
	krajanie znani w regionie, w kraju i zagranicą	Nie występuje			
	osoby o specyficznej lub ważnej wiedzy i umiejętnościach, m.in. studenci	Prawnik, geodeta, pielęgniarka, stolarz-dekarz, położna, rolnicy			x
	przedsiębiorcy, sponsorzy	Prywatne zakłady produkcyjne, jednoosobowe małe działalności gospodarcze oraz inni przedsiębiorcy zamieszkujący wieś i inni drobni darczyńcy			x
	osoby z dostępem do Internetu i umiejętnościami informatycznych	Młodzież, inni aktywni mieszkańcy sołectwa			x
	pracownicy nauki	Nie występuje			
	związki i stowarzyszenia	OSP KGW			x
	kontakty zewnętrzne (np. z mediami)	Telewizja Wielkopolska, LM Konin, Radio Konin	x		



URZĄD MARSZAŁKOWSKI
WOJEWÓDZTWA WIELKOPOLSKIEGO



INFORMACJE DOSTĘPNE O WSI/MIEJSCOWOŚCI	współpraca zagraniczna i krajowa	Nie występuje			
	publikatory, lokalna prasa	Wiadomości Staromiejskie		x	
	książki, przewodniki	Nie występuje			
	strony www	FB Sołectwa		x	

Zasoby – wszelkie elementy materialne i niematerialne wsi i związanego z nią obszaru, które mogą być wykorzystane obecnie bądź w przyszłości w realizacji publicznych bądź prywatnych przedsięwzięć odnowy wsi. Zwrócić uwagę na elementy specyficzne i rzadkie (wyróżniające wieś). *Opracowanie: Ryszard Wilezyński*



URZĄD MARSZAŁKOWSKI
WOJEWÓDZTWA WIELKOPOLSKIEGO



ANALIZA SWOT

SILNE STRONY (atuty wewnętrzne)	SŁABE STRONY (słabości wewnętrzne)
<ol style="list-style-type: none"> 1. Dostępna przestrzeń na organizację wydarzeń i spotkań społecznych w Sali OSP - S 2. Energia i chęć działania młodszych mieszkańców - J 3. Aktywnie działające koło gospodyń wiejskich - T 4. Fundusz sołecki -B 5. Odnowione przydrożne kapliczki i krzyże – T 6. Wodociąg - S 7. Wydarzenia aktywizujące mieszkańców - J 8. Aktywna współpraca pomiędzy sobą (Jednostka OSP, Koło gospodyń wiejskich -J 9. Posiadamy dostępne tereny będące własnością OSP stanowiące potencjał rozwojowy-S 10. Pielęgnowanie tradycji odpustowych połączonych z festynem rodzinnym -T 11. Dobre relacje międzyludzkie i pomoc sąsiedzka -J 12. Aktywny sołtys i rada sołecka -J 13. Bezpośredni dostęp do drogi krajowej i autostrady -B 14. Położenie rzeki Powa pozwala na aktywne spędzanie czasu - J 15. Szlak rowerowy - S 16. Plac zabaw – S 17. Aktywne KGW - J 	<ol style="list-style-type: none"> 1. Główna droga gmina prowadząca przez wieś do remontu- S 2. Niska jakość infrastruktury drogowej - S 3. Częściowe wykluczenie transportu publicznego z dojazdem do szkół, przychodni i urzędów - J 4. Brak chodnika - S 5. Brak ścieżki rowerowej -S 6. Niewystarczające oświetlenie - S 7. Brak kanalizacji - S 8. Brak szerokopasmowego internetu - S 9. Niedostateczny stan techniczny Sali OSP - S 10. Niedostateczne wyposażenie budynku Sali OPS - J 11. Wymagająca remontu kuchnia w sali OSP. -S 12. Wymagająca doposażenia kuchnia w sali OSP -S 13. Mała ilość miejsc pracy -B 14. Ograniczone fundusze na rozwój sołectwa -B 15. Brak punktów usługowych na terenie sołectwa -J 16. Brak paczkomatu -J 17. Niewykorzystany potencjał przestrzeni wokół OSP -S 18. Problem ekologiczny i estetyczny -J 19. Niewystarczająca ilość rozwiązań proekologicznych -J 20. Ograniczone możliwości korzystania z zewnętrznego wsparcia finansowego -B 21. Ograniczona funkcjonalność placu zabaw wieczorem – S 22. Ograniczona reprezentacja interesów mieszkańców na poziomie gminy - J
SZANSE (okazje zewnętrzne płynące z otoczenia)	ZAGROŻENIA (zagrożenia płynące z otoczenia)
<ol style="list-style-type: none"> 1. Możliwość zdobycia funduszy na rozwój infrastruktury, projekty społeczne i inicjatywy lokalne - B 2. Możliwość realizacji wspólnych inwestycji i uzyskania większego wsparcia finansowego oraz organizacyjnego -B 3. Potencjał w realizacji projektów wspierających rozwój społeczny, kulturalny i gospodarczy - J 4. Możliwość udziału w regionalnych programach wsparcia oraz inicjatywach rozwojowych - J 5. Udział w programie „Wielkopolska Odnowa Wsi” - B 	<ol style="list-style-type: none"> 1. Ograniczone możliwości realizacji kluczowych projektów modernizacyjnych -S 2. Utrata młodej, aktywnej części społeczności, co może osłabić potencjał rozwojowy wsi - J 3. Niska widoczność, zwłaszcza po zmroku, zwiększa ryzyko wypadków - S 4. Utrudnienia dla pieszych, zwłaszcza dzieci i osób starszych - S 5. Utrudniona komunikacja dla osób kształcących się - J 6. Natężenie ruchu na drodze gminnej -S 7. Nieprzewidywalność regulacji prawnych może wpływać na planowanie i realizację projektów -B

Analiza potencjału rozwojowego wsi/miejscowości



URZĄD MARSZAŁKOWSKI
WOJEWÓDZTWA WIELKOPOLSKIEGO

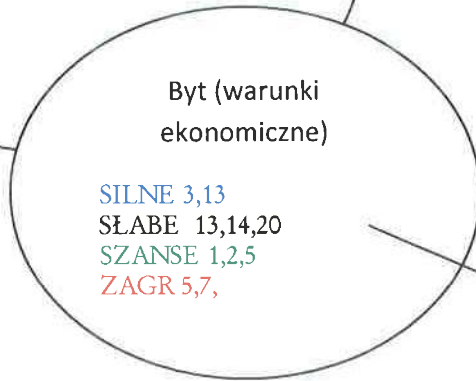
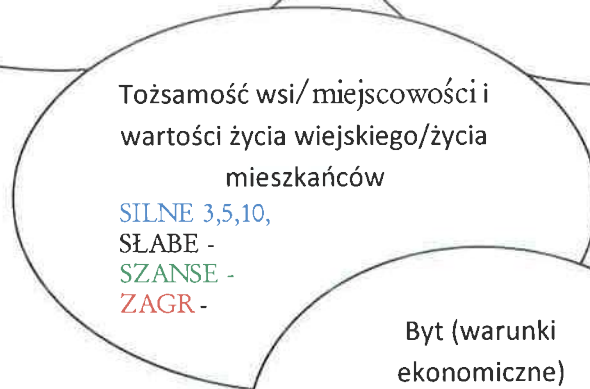
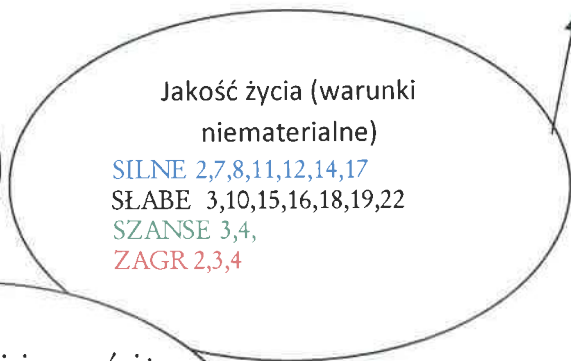


5	0
12	2

(-/-)

7	2
7	3

(=/-)



3	0
0	0

(+/=)

2	3
3	4

(-/-)



Wnioski i zalecenia dla sołectwa Kazimierów na podstawie analizy SWOT

Wnioski



URZĄD MARSZAŁKOWSKI
WOJEWÓDZTWA WIELKOPOLSKIEGO



1. Silne strony:

- Kazimierzów dysponuje znaczącym potencjałem społecznym i infrastrukturalnym, m.in. aktywnie działającymi organizacjami (OSP, KGW), dobrymi relacjami między mieszkańcami oraz zaangażowaniem młodzieży.
- Sołectwo korzysta z zasobów naturalnych, takich jak rzeka Powa i dostępność szlaku rowerowego, co sprzyja turystyce i rekreacji.
- Fundusz sołecki oraz odnowione elementy dziedzictwa kulturowego to wartościowe zasoby wspierające rozwój wsi.

2. Słabe strony:

- Niedostateczna infrastruktura techniczna, w tym brak chodników, kanalizacji, szerokopasmowego internetu oraz niewystarczające oświetlenie.
- Ograniczony dostęp do miejsc pracy i usług na terenie wsi, co może prowadzić do wykluczenia społecznego.
- Problemy z wyposażeniem i stanem technicznym Sali OSP oraz brak zagospodarowania terenów należących do OSP, co ogranicza możliwości organizacyjne.

3. Szanse:

- Możliwość pozyskiwania środków zewnętrznych oraz współpraca z instytucjami samorządowymi i programami regionalnymi, takimi jak „Wielkopolska Odnowa Wsi”.
- Potencjał rozwoju społeczno-kulturalnego dzięki współpracy z lokalną grupą działania i Urzędem Marszałkowskim.

4. Zagrożenia:

- Niedostateczne wsparcie finansowe ze strony gminy oraz zmieniające się przepisy prawa mogą ograniczać realizację planowanych inwestycji.
- Migracja młodzieży oraz utrudniony dostęp do transportu i edukacji mogą prowadzić do wyludniania wsi.
- Problemy z bezpieczeństwem infrastruktury drogowej, natężeniem ruchu oraz brakiem chodników i oświetlenia wymagają pilnej interwencji.

Zalecenia

1. Rozwój infrastruktury technicznej



URZĄD MARSZAŁKOWSKI
WOJEWÓDZTWA WIELKOPOLSKIEGO



- **Priorytetem powinno być:**

- Remont dróg gminnych oraz budowa chodników w celu poprawy bezpieczeństwa.
- Zwiększenie liczby punktów oświetleniowych, szczególnie w kluczowych miejscach, takich jak plac zabaw czy droga gminna.
- Modernizacja infrastruktury Sali OSP, w tym kuchni, wyposażenia oraz zagospodarowanie terenów należących do OSP, aby zwiększyć ich funkcjonalność.
- Dążenie do budowy kanalizacji i poprawy dostępu do szerokopasmowego internetu, co wpłynie na poprawę komfortu życia mieszkańców.

2. Wsparcie dla lokalnej społeczności

- Organizacja warsztatów edukacyjnych dla mieszkańców na temat pozyskiwania środków zewnętrznych, co zwiększy szanse na realizację projektów rozwojowych.
- Zacieśnienie współpracy między organizacjami społecznymi (OSP, KGW) i sołtysem w celu lepszego planowania oraz koordynacji działań.
- Zainicjowanie programów aktywizujących młodzież, aby ograniczyć migrację, np. poprzez wydarzenia kulturalne, sportowe i projekty przedsiębiorczości.

3. Wykorzystanie potencjału sołectwa

- Promocja szlaku rowerowego, rzeki Powa oraz wydarzeń kulturalnych, takich jak festyny i odpusty, w celu rozwoju turystyki.
- Wykorzystanie funduszu sołectkiego na realizację działań ekologicznych, takich jak instalacja punktów selektywnej zbiórki odpadów i nasadzenia drzew, co przyczyni się do zwiększenia atrakcyjności wsi.

4. Współpraca z instytucjami

- Intensyfikacja działań na rzecz pozyskiwania funduszy z programów samorządowych, regionalnych i europejskich.
- Rozwijanie partnerstw z lokalnymi grupami działania oraz Urzędem Marszałkowskim w celu realizacji kompleksowych projektów infrastrukturalnych i społecznych.

5. Poprawa bezpieczeństwa

- Rozwiązanie problemu natężenia ruchu na drodze gminnej poprzez budowę odpowiednich oznaczeń i ewentualne ograniczenia prędkości.



URZĄD MARSZAŁKOWSKI
WOJEWÓDZTWA WIELKOPOLSKIEGO



- Utrzymanie czystości w sołectwie przez kampanie edukacyjne i instalację większej liczby koszy na śmieci.



WIZJA WSI/MIEJSCOWOŚCI (hasłowa i opisowa):

"Ciężko pracujemy, wesoło się bawimy – w Kazimierowie życiem się cieszymy!"

Sołectwo Kazimierów to harmonijne miejsce, które łączy tradycyjny wiejski klimat z nowoczesnymi rozwiązaniami. W skład sołectwa wchodzi miejscowości Kazimierów, Lisiec Nowy i Niklas – spokojne wsie otoczone malowniczą naturą. Położenie z dala od miejskiego hałasu sprzyja zdrowemu trybowi życia i codziennej bliskości z przyrodą. Mimo oddalenia od głównych szlaków komunikacyjnych, sołectwo wyróżnia się dobrą infrastrukturą drogową, wyposażoną w chodniki i ścieżki rowerowe. Bezpieczeństwo mieszkańców zapewniają odpowiednio utwardzone drogi oraz oświetlenie publiczne. Infrastruktura zachęca do aktywnego spędzania czasu na świeżym powietrzu, wspierając zdrowy styl życia i integrację lokalnej społeczności.

W sołectwie panuje silny duch współpracy i zaangażowania, co pozwala realizować wspólne cele i projekty. Mieszkańcy aktywnie uczestniczą w życiu społecznym, organizując wydarzenia kulturalne, sportowe oraz działania na rzecz ekologii. Umiejętność skutecznego pozyskiwania funduszy zewnętrznych wspiera rozwój infrastruktury i poprawę jakości życia. Tereny rekreacyjne, takie jak place zabaw i miejsca spotkań, sprzyjają integracji i aktywizacji społecznej.

Dzięki inicjatywom mieszkańców Kazimierów ciągle wzbogaca ofertę kulturalną i rekreacyjną. Lokalna społeczność z dumą pielęgnuje tradycje i łączy je z nowoczesnymi pomysłami na rozwój. Kazimierów stawia na zrównoważony rozwój, dbając zarówno o środowisko, jak i o potrzeby mieszkańców. Bliskość natury, wspólne działania i rozwinięta infrastruktura tworzą harmonijną przestrzeń do życia. Sołectwo przyciąga zarówno młodych, jak i starszych mieszkańców, oferując przyjazne miejsce do zamieszkania i wypoczynku. W Kazimierowie każdy znajdzie przestrzeń do rozwoju osobistego, aktywności i nawiązywania relacji. Dzięki wspólnej pracy i zaangażowaniu mieszkańców, sołectwo Kazimierów jest symbolem wspólnoty, harmonii i rozwoju.



URZĄD MARSZAŁKOWSKI
WOJEWODZTWA WIELKOPOLSKIEGO



PROGRAM DŁUGOTERMINOWY ODNOWY WSI/MIEJSCOWOŚCI

Wizja wsi/miejscowości (hasłowa): "Ciężko pracujemy, wesoło się bawimy – w Kazimierowie życiem się cieszymy!"

I. Plan rozwoju			II. Program rozwoju
1. CELE Co trzeba osiągnąć by urzeczywistnić wizję naszej wsi/miejscowości?	2. Co nam pomoże osiągnąć cele? (zasoby, silne strony, szanse)	3. Co nam może przeszkodzić? (słabe strony, zagrożenia)	Projekty, przedsięwzięcia jakie wykonamy?
	ZASOBY których użyjemy ATUTY silne strony i szanse jakie wykorzystamy	BARIERY Słabe strony jakie wyeliminujemy Zagrożenia jakich unikniemy	
A. TOŻSAMOŚĆ WSI/ MIEJSCOWOŚCI I WARTOŚCI ŻYCIA WIEJSKIEGO/MIESZKAŃCÓW			
1. Rozwój dziedzictwa kulturowego i przyrodniczego. 2. Kulturowanie lokalnych tradycji	1. Kapliczka, aktywni mieszkańcy 2. Aktywne KGW 3. Sala OSP 4. Druhowie OSP 5. Teren przed salą OSP 6. Staw z pomostem,	1. Brak środków finansowych 2. Brak strojów wyróżniających 3. Mała ilość sprzętu ograniczająca możliwości. 4. Niekompetencja mieszkańców w różnych dziedzinach. 5. Niewystarczająca ilość mundurów galowych dla OSP przeszkodą w uczestnictwie różnych wydarzeń gminnych i powiatowych.	1.1. Odnowienie kapliczek, przydrożnych krzyży i terenu wokół nich. 1.2. Zakup strojów dla KGW 1.3. Zakup wyposażenia dla KGW 1.4. Zakup wyposażenia dla sali OSP 1.5. Organizacja warsztatów tematycznych. 1.6. Zakup umundurowania galowego dla OSP. 2.1. Dożynki sołeckie. 2.2. Organizacja warsztatów rękodziela (palmy wielkanocnej, wieńca dożynkowego, wianki i stroiki bożonarodzeniowe)



B. STANDARD ŻYCIA

<ol style="list-style-type: none"> 1. Poprawa infrastruktury okołodrogowej. 2. Poprawa infrastruktury społecznej i technicznej. 	<ol style="list-style-type: none"> 1. Posiadanie nieoświetlonego i niemonitorowanego terenu z przeznaczeniem na rekreację. 2. Drogi gminne oraz powiatowe oraz pobocza. 3. Posiadamy infrastrukturę techniczną do budowy instalacji światłowodowej. 4. Posiadanie terenu pod budowę placu zabaw. 5. Aktywni mieszkańcy. 6. Posiadanie terenu pod budowę siłowni zewnętrznej. 7. Posiadanie terenu pod budowę boiska do piłki plażowej. 8. Posiadanie terenu pod budowę boiska do koszykówki. 9. Posiadanie terenu pod budowę wiaty rekreacyjnej. 10. Posiadanie boiska do piłki nożnej. 11. Sala OSP. 12. Posiadanie terenu pod garaż do przechowywania. 13. Świetlica wiejska 14. Drużyna MDP 15. Boisko do ćwiczeń. 16. Aktywni mieszkańcy 17. Aktywne KGW i OSP 	<ol style="list-style-type: none"> 1. Koszt inwestycji oraz sprawy urzędowe z tym związane. 2. Niskie bezpieczeństwo pieszych. 3. Niskie bezpieczeństwo rowerzystów. 4. Szybkość i natężenie ruchu. 5. Zapóźnienie cywilizacyjne i brak planów instalacji. 6. Brak możliwości spędzania czasu i integracji najmłodszych dzieci. 7. Brak możliwości dbania o sylwetkę i zdrowie. 8. Brak możliwości rozgrywania turniejów w okresie letnim. 9. Brak miejsca aktywności fizycznej. 10. Wymagająca renowacji kuchnia przyczyną braku jej funkcjonalności. 11. Wymagające renowacji toalety, które zachęcają do korzystania z sali. 12. Wymagające renowacji zaplecze kuchenne niemożnością odpowiedniego składowania zastawy stołowej i wyposażenia. 13. Brak stałego miejsca do magazynowania przyczyną wiecznej dezorganizacji 14. Niedostateczna ilość stołów i krzeseł na świetlicy. 15. Brak rozpoznawalności naszych drużyn MDP 16. Brak możliwości ćwiczenia tzw. bojówki przyczyną gorszych wyników. 17. Ograniczona możliwość przeprowadzenia imprez w plenerze oraz reprezentowania się poza sołectwem. 	<ol style="list-style-type: none"> 1.1. Oświetlenie uliczne 1.2. Budowa chodników. 1.3. Budowa ścieżek rowerowych. 1.4. Budowa progów zwalniających. 1.5. Budowa przejścia dla pieszych. 1.6. Budowa instalacji światłowodowej. 2.1. Budowa siłowni zewnętrznej 2.2 Zakup wyposażenia do wiaty rekreacyjnej. 2.3. Remont sali głównej OSP. 2.4. Remont kuchni w sali OSP. 2.9. Remont łazienek w sali OSP 2.10 Remont zaplecza kuchennego. 2.11. Zakup sprzętu AGD. 2.12. Doposażenie Sali OSP 2.13. Zakup sprzętu turystycznego (lodówka turystyczna, grill mobilny, kuchenka turystyczna). 2.14. Zakup agregatu prądotwórczego. 2.15. Zakup paneli fotowoltaicznych. 2.16. Zakup i montaż oświetlenia do placu zabaw. 2.17 Budowa ogniska plenerowego.
---	---	---	---



C. JAKOŚĆ ŻYCIA

<ol style="list-style-type: none"> 1. Zwiększenie aktywności mieszkańców i ich integracja. 2. Poprawa ochrony zdrowia 	<ol style="list-style-type: none"> 1. Sala OSP, 2. plac przy sali OSP, 3. aktywni mieszkańcy 4. aktywne KGW, 5. Boisko do piłki nożnej 6. świetlica wiejska, 7. prężnie działające KGW 8. drużyna MDP 9. Coroczny festyn rodzinny 	<ol style="list-style-type: none"> 1. Wyeliminowanie rozłamu społeczności wiejskiej. 2. Brak mobilnej kuchni i doposażenia 3. Stoły do tenisa stołowego wymagające doposażenia oraz częściowej wymiany 4. Brak kompletnej infrastruktury i sprzętu sportowego 5. Dzień Kobiet możliwością integracji kobiet i rozwinąć się społecznie. 6. Nabycie i rozwinięcie nowych umiejętności możliwością własnego rozwoju. 7. Uniknięcie zagrożenia zaniknięcia wiedzy o organizacji i przygotowania się do zawodów strażackich. 8. Wyjazdy sposobem odstresowania mieszkańców i poszerzeniem horyzontów. 9. Brak ścieżek rowerowych i ścieżek tematycznych. 10. Zakup stolików możliwością organizacji imprez plenerowych i organizowanych poza sołectwem. 11. Brak sprzętu do nagłośnienia możliwością uświetnienia festynu rodzinnego. 12. Brak sprzętu do nagłośnienia. 13. Brak akcesoriów, które pomogą zorganizować gry i zabawy dla dzieci. 14. Eliminacja ryzyka nieudzielenia pierwszej pomocy w sytuacjach zagrażających zdrowiu i życiu. 15. Dermokonsultacje możliwością wyeliminowania kompleksów związanych z wyglądem u mieszkanki sołectwa. 16. Możliwość uniknięcia rozwoju chorób cywilizacyjnych u mieszkańców. 	<ol style="list-style-type: none"> 1.1. Organizacja festynu rodzinnego. 1.2. Organizacja warsztatów kulinarnych. 1.3. Dzień Kobiet 1.4. Warsztaty rękodzielnicze. 1.5. Zawody strażackie 1.6. Organizacja wyjazdów krajoznawczych. 1.7 Organizacja rajdu rowerowego. 1.8. Zakup stolików i ławek piknikowych. 1.9. Zakup nagłośnienia. 1.10. Organizacja wieczorków tanecznych. 1.11. Organizacja Dnia dziecka. 1.12. Zakup namiotu plenerowego. 2.1. Warsztaty z udzielania pierwszej pomocy. 2.2. Dermokonsultacje. 2.3. Porady dietetyczne.
---	--	--	---

D. BYT

<ol style="list-style-type: none"> 1. Zwiększenie wiedzy na temat możliwości pozyskiwania dodatkowych źródeł finansowych dla mieszkańców. 2. Promowanie walorów sołectwa. 	<ol style="list-style-type: none"> 1. Sala OSP, 2. Aktywne KGW 3. Duża ilość rolników 4. Aktywni mieszkańcy 	<ol style="list-style-type: none"> 1. Zanik "know how" z umiejętności kompletnego i poprawnego przygotowania wniosków. 2. Duża konkurencja w konkursach dotacyjnych. 3. Brak możliwości samorozwoju rolników oraz gospodarstw w kierunku proekologicznym. 4. Słaba promocja sołectwa. 5. Słaba promocja KGW. 6. Unikniemy zamknięcia się tylko w swojej społeczności i ograniczenia pomysłów na rozwój. 7. Słaba popularyzacja walorów sołectwa. 	<ol style="list-style-type: none"> 1.1. Szkolenia z zakresu przygotowania wniosków o pozyskanie dotacji dla KGW. 1.2. Szkolenia z zakresu przygotowania wniosków o pozyskanie dotacji dla OSP. 1.3. Szkolenia dotyczące pozyskania dotacji dla rolników. 2.1. Opracowanie logo sołectwa. 2.2. Zakup materiałów promocyjnych dla KGW. 2.3. Wzmocnienie współpracy z innymi sołectwami w gminie. 2.4. Zakup namiotu promującego sołectwo.
---	---	---	--



URZĄD MARSZAŁKOWSKI
WOJEWÓDZTWA WIELKOPOLSKIEGO



PROGRAM KRÓTKOTERMINOWY ODNOWY WSI/MIEJSCOWOŚCI na OKRES 24 m-cy

Kluczowy problem	Odpowiedź	Propozycja projektu	Czy nas stać na realizację? (tak/nie)		Punktacja	Hierarchia
			Organizacyjnie	Finansowo		
Co nas najbardziej zintegruje?	Wspólne biesiady	Zakup wyposażenia AGD.	TAK	NIE	5+5+5+5=20	I
Na czym nam najbardziej zależy?	Remont sali OSP	Wymiana instalacji elektrycznej w budynku OSP.	TAK	NIE	3+3+3+3=12	III
Co nam najbardziej przeszkadza?	Dotychczasowy brak zaangażowania mieszkańców	Piknik sołecki	TAK	NIE	2+2+2+2=8	IV
Co najbardziej zmieni nasze życie?	Bezpieczeństwo	Zakup i montaż ogrodzenia terenu rekreacyjnego wraz z zagospodarowaniem.	TAK	NIE	4+4+4+4=16	II
Co nam przyjdzie najłatwiej?	Wspólne spotkanie wszystkich mieszkańców	Zakup stołów i krzeseł do Sali OSP.	TAK	NIE	1+1+1+1=4	V
Na realizację jakiego projektu planujemy pozyskać środki zewnętrzne? Z jakich źródeł? (Maksymalnie 3 propozycje uszeregowane według ważności)		<p>Wielkopolska Odnowa Wsi, LGD, Urząd Marszałkowski Województwa Wielkopolskiego, UG</p> <ol style="list-style-type: none"> 1. Zakup wyposażenia AGD. 2. Zakup i montaż ogrodzenia terenu rekreacyjnego wraz z zagospodarowaniem. 3. Wymiana instalacji elektrycznej w budynku OSP. 				

Podpisy przedstawicieli grupy odnowy wsi/miejscowości
uczestniczących w przygotowaniu dokumentu:

.....
Imię i nazwisko

.....
Podpis

.....
Imię i nazwisko

.....
Podpis

.....
Imię i nazwisko

.....
Podpis

.....
Imię i nazwisko

.....
Podpis

.....
Imię i nazwisko

.....
Podpis

Podpisy moderatorów odnowy wsi:

Aleksandra Brzęcka

.....
Imię i nazwisko

.....
Podpis

.....
Imię i nazwisko

.....
Podpis



URZĄD MARSZAŁKOWSKI
WOJEWÓDZTWA WIELKOPOLSKIEGO



Podpisy przedstawicieli grupy odnowy wsi/miejscowości
uczestniczących w przygotowaniu dokumentu:

Bożena Kazimierczak

Imię i nazwisko

BKazimierczak

Podpis

Samuel Kopyta

Imię i nazwisko

Samuel Kopyta

Podpis

Jacek Krysiak

Imię i nazwisko

Jacek Krysiak

Podpis

Zbigniew Limny

Imię i nazwisko

Zbigniew Limny

Podpis

Janina Kopyta

Imię i nazwisko

Janina Kopyta

Podpis

Podpisy moderatorów odnowy wsi:

Aleksandra Brzęcka

Imię i nazwisko

Aleksandra Brzęcka

Podpis

.....
Imię i nazwisko

.....
Podpis